



Kanton Graubünden
Gemeinde Vaz / Obervaz

Zonenplan 1:2'500

Solas - Gefahrenzonen und Zonenbereinigung

Mitwirkungsaufgabe

Von der Urnenabstimmung angenommen am:

Der Gemeindepräsident:



Der Gemeindegemeinderat:

Von der Regierung genehmigt am:

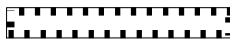
RB:

Der Präsident:

Der Kanzleidirektor:



Festlegungen

 Perimeter mit aufhebender Wirkung für alle Gefahrenzonen der rechtskräftigen Nutzungsplanung

Landwirtschaftszone

 Landwirtschaftszone ES III Art. 32 KRG / Art. 70 BauG

Weitere Zone

 Zone übriges Gemeindegebiet ES III Art. 41 KRG / Art. 74 BauG

Weiterer Planinhalt

 Statische Waldgrenze Art. 10, 13 WaG

Informative Inhalte

Orientierend

 Wald WaG/KWaG

 Erfassungsbereich Naturgefahren WaG/KWaG

Hinweisend

 Bauzone

WaG Bundesgesetz über den Wald
ES Empfindlichkeitsstufe gemäss Lärmschutz-Verordnung
KRG Kantonales Raumplanungsgesetz
KWaG Kantonales Waldgesetz
BauG Baugesetz der Gemeinde

